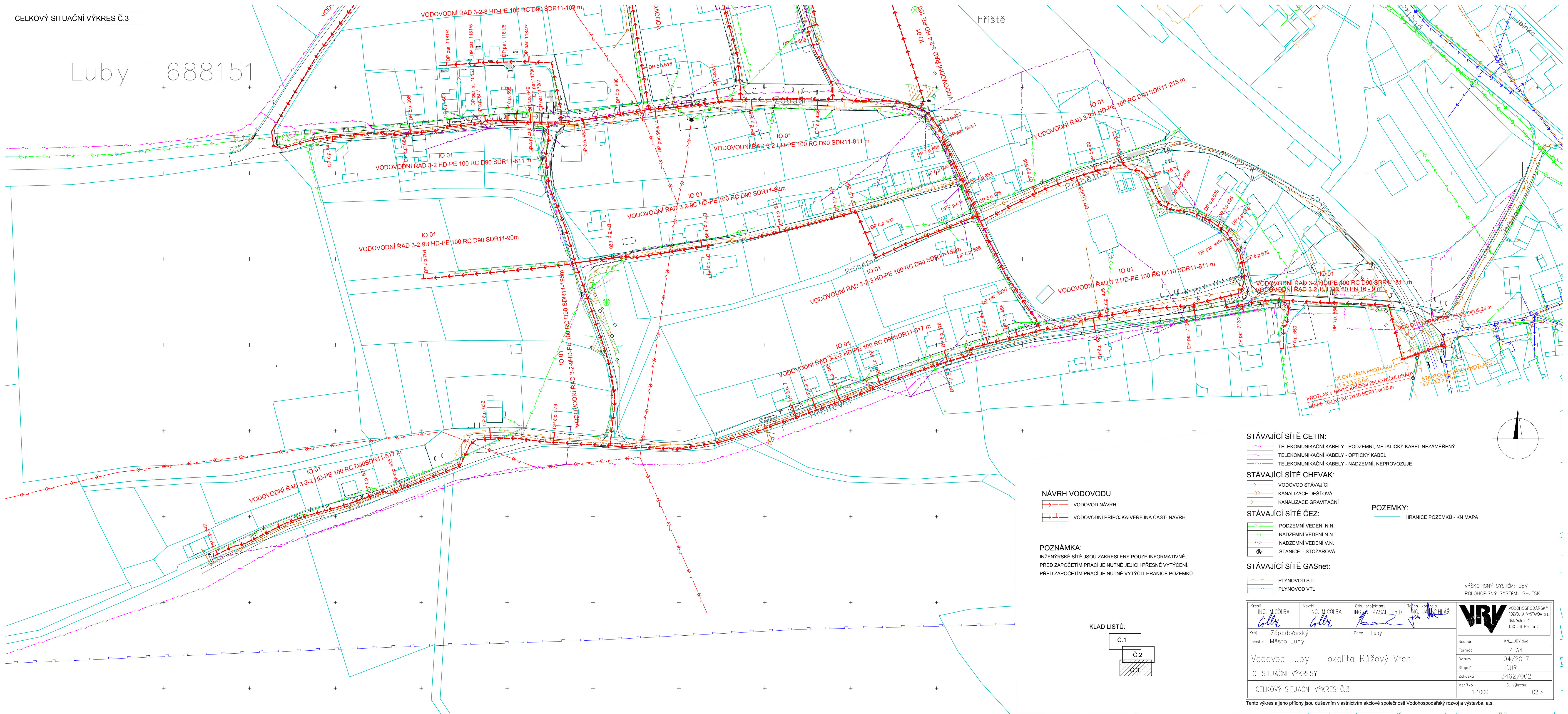
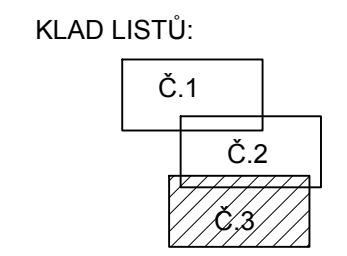


Luby I 688151

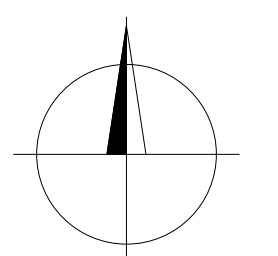


- NÁVRH VODOVODU**
- VODOVOD NÁVRH
 - - - VODOVODNÍ PŘÍPOJKA-VEŘEJNÁ ČÁST- NÁVRH

POZNÁMKA:
 INŽENÝRSKÉ SÍTĚ JSOU ZAKRESLENY POUZE INFORMATIVNĚ.
 PŘED ZAPOČETÍM PRACÍ JE NUTNÉ JEJICH PŘESNÉ VYTÝČENÍ.
 PŘED ZAPOČETÍM PRACÍ JE NUTNÉ VYTÝČIT HRANICE POZEMKŮ.



- STÁVAJÍCÍ SÍŤ CETIN:**
- TELEKOMUNIKAČNÍ KABELY - PODZEMNÍ, METALICKÝ KABEL NEZAMĚŘENÝ
 - - - TELEKOMUNIKAČNÍ KABELY - OPTICKÝ KABEL
 - - - TELEKOMUNIKAČNÍ KABELY - NADZEMNÍ, NEPROVOZUJE
- STÁVAJÍCÍ SÍŤ CHEVAK:**
- VODOVOD STÁVAJÍCÍ
 - KANALIZACE DEŠŤOVÁ
 - - - KANALIZACE GRAVITAČNÍ
- STÁVAJÍCÍ SÍŤ ČEZ:**
- PODZEMNÍ VEDENÍ N.N.
 - - - NADZEMNÍ VEDENÍ N.N.
 - NADZEMNÍ VEDENÍ V.N.
 - - - STANICE - STOŽÁROVÁ
- STÁVAJÍCÍ SÍŤ GASNET:**
- PLYNOVOD STL
 - - - PLYNOVOD VTL
- POZEMKY:**
- HRANICE POZEMKŮ - KN MAPA



Kreslí ING. M. ČOLBA <i>Colba</i>	Navrhl ING. M. ČOLBA <i>Colba</i>	Obj. projektant ING. K. KASAL, Ph.D. <i>Kasal</i>	Těm. kontrola ING. J. ČIHLIČKA <i>Čihlička</i>	VODOHOSPODÁŘSKÝ ROZVOJ A VÝSTAVBA a.s. Nábřeží 4 150 56 Praha 5
Kraj Západočeský	Investor Město Luby	Obec Luby		
Vodovod Luby – lokalita Růžový Vrch C. SITUAČNÍ VÝKRESY CELKOVÝ SITUAČNÍ VÝKRES Č.3				Soubor KN_LUBY.dwg Formát 4 A4 Datum 04/2017 Stupeň DUR Zakázka 3462/002 Měřítko 1:1000 Č. výkresu C.2.3

Tento výkres a jeho přílohy jsou duševním vlastnictvím akciové společnosti Vodohospodářský rozvoj a výstavba, a.s.