
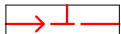


LEGENDA:

NÁVRH VODOVODU

-  VODOVOD NÁVRH
-  VODOVODNÍ PŘÍPOJKA NÁVRH-VĚREJNÁ ČÁST







STÁVAJÍCÍ SÍTĚ CHEVAK:

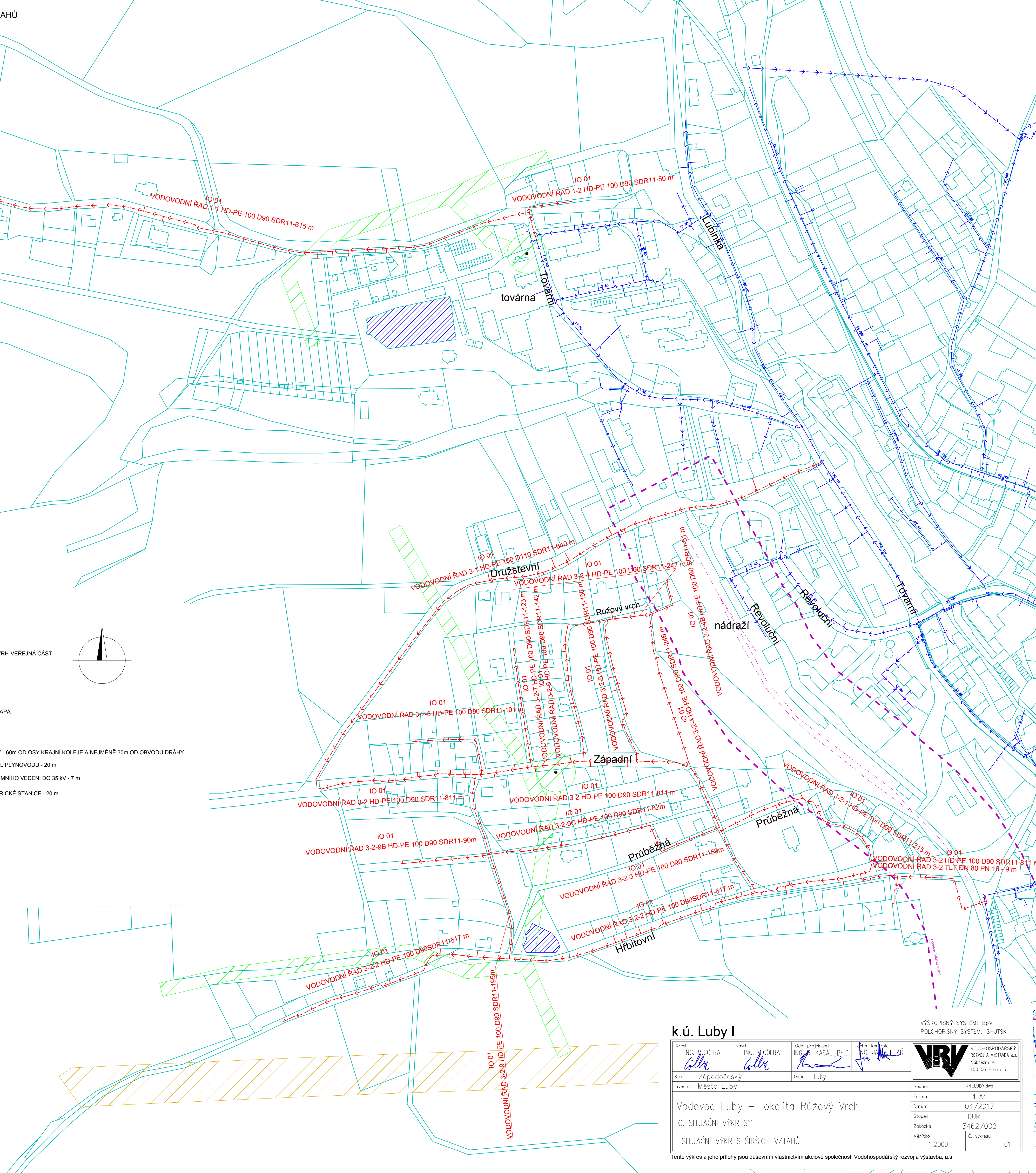
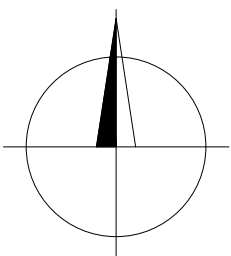
-  VODOVOD STÁVAJÍCÍ

POZEMKY:


-  HRANICE POZEMKŮ - KN MAPA

OCHRANNÉ PÁSMA:

-  OSA KOLEJÍ SŽDC, s.o.
-  OCHRANNÉ PÁSMA DRÁHY - 60m OD OSY KRAJNÍ KOLEJE A NEJMÉNĚ 30m OD OBVODU DRÁHY
-  BEZPEČNOSTNÍ PÁSMA VTL PLYNOVODU - 20 m
-  OCHRANNÉ PÁSMA NADZEMNÍHO VEDENÍ DO 35 kV - 7 m
-  OCHRANNÉ PÁSMA ELEKTRICKÉ STANICE - 20 m
-  VODNÍ HLADINA



k.ú. Luby I

Kreslil ING. M. ČOLBA <i>Čolba</i>	Navrhl ING. M. ČOLBA <i>Čolba</i>	Odp. projektant ING. R. KASAL, Ph.D. <i>Kasal</i>	Tech. kontrola ING. J. JANIČEK <i>Janiček</i>	 <p>VODOHOSPODÁŘSKÝ ROZVOJ A VÝSTAVBA a.s. Nábrežní 4 150 56 Praha 5</p>
Kraj Západočeský	Obec Luby	Soubor KN_LUBY.dwg	Formát 4 A4	
Investor Město Luby		Datum 04/2017	Stupeň DUR	Zakázka 3462/002
SITUAČNÍ VÝKRES ŠIRŠÍCH VZTAHŮ			Měřítko 1:2000	Č. výkresu C1

Tento výkres a jeho přílohy jsou duševním vlastnictvím akciové společnosti Vodohospodářský rozvoj a výstavba, a.s.