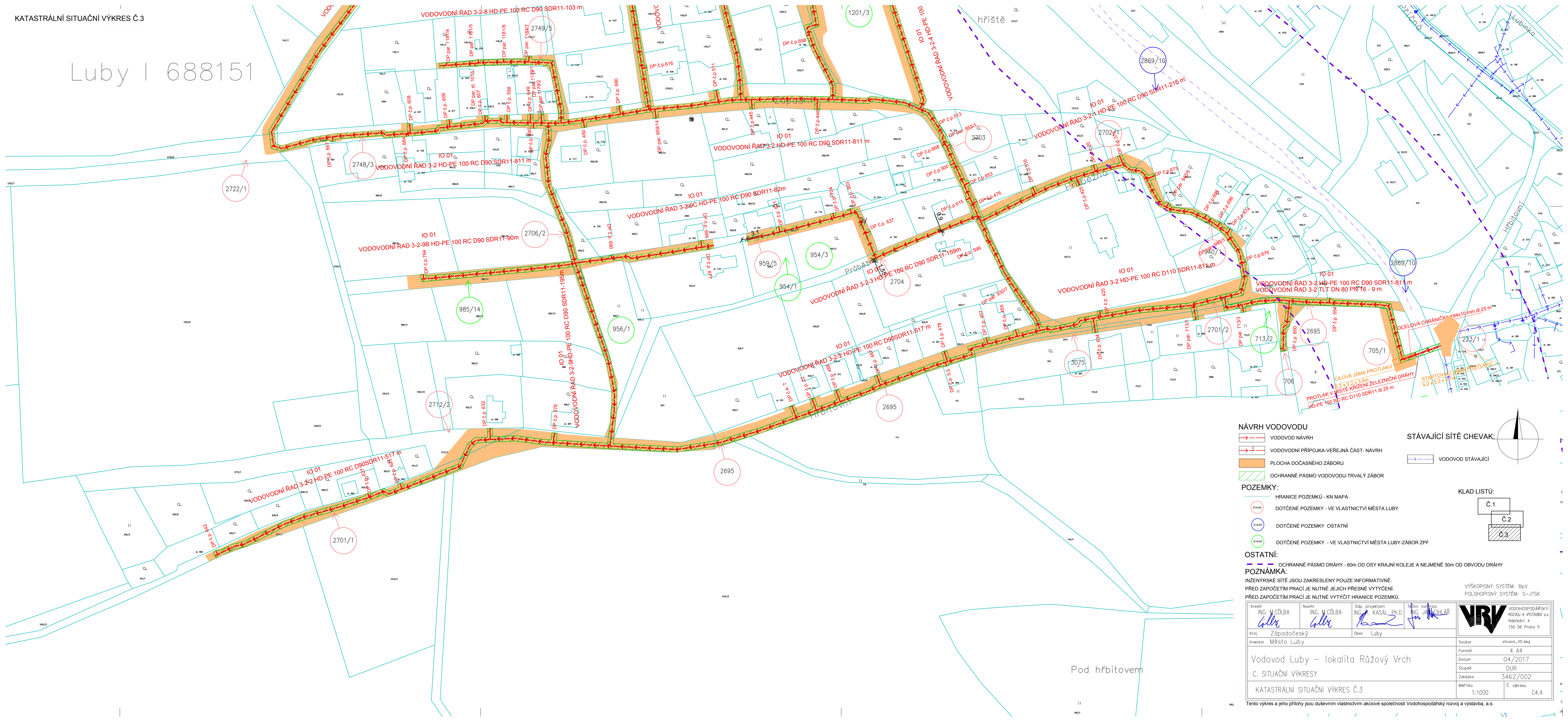


Luby I 688151



NÁVRH VODOVODU

- VODOVOD NÁVRH
- VODOVODNÍ PŘÍPOJKA-VEŘEJNÁ ČÁST- NÁVRH
- PLOCHA DOČASNÉHO ZÁBORU
- OCHRANNÉ PÁSMO VODOVODU-TRVALÝ ZÁBOR

POZEMKY:

- HRANICE POZEMKŮ - KN MAPA
- DOTČENÉ POZEMKY - VE VLASTNICTVÍ MĚSTA LUBY
- DOTČENÉ POZEMKY OSTATNÍ
- DOTČENÉ POZEMKY - VE VLASTNICTVÍ MĚSTA LUBY-ZÁBOR ZPF

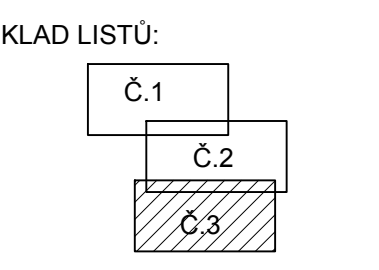

OSTATNÍ:

- OCHRANNÉ PÁSMO DRÁHY - 60m OD OSY KRAJINÍ KOLEJE A NEJMÉNĚ 30m OD OBVODU DRÁHY

POZNÁMKA:

INŽENÝRSKÉ SÍTĚ JSOU ZAKRESLENY POUZE INFORMATIVNĚ.
PŘED ZAPOČETÍM PRACÍ JE NUTNÉ JEJICH PŘESNÉ VYTÝČENÍ.
PŘED ZAPOČETÍM PRACÍ JE NUTNÉ VYTÝČIT HRANICE POZEMKŮ.

VÝŠKOPISNÝ SYSTÉM: BpV
POLOHOPISNÝ SYSTÉM: S-JTSK



Kreslí ING. M. ČOLBA <i>Colba</i>	Navrh ING. M. ČOLBA <i>Colba</i>	Šéf. projektant ING. K. KASAL, Ph.D. <i>Kasal</i>	Těm. kontrola ING. J. CHLÍP <i>Chlip</i>	<p>VODOHOSPODÁŘSKÝ ROZVOJ A VÝSTAVBA a.s. Nábrežní 4 150 56 Praha 5</p>	
Kraj: Západočeský	Obec: Luby	Soubor: situace_V0.dwg Formát: 4 A4 Datum: 04/2017 Stupeň: DUR Zakázka: 3462/002 Měřítko: 1:1000 Č. výkresu: C4.4			
Investor: Město Luby Vodovod Luby – lokalita Růžový Vrch C. SITUAČNÍ VÝKRESY KATASTRÁLNÍ SITUAČNÍ VÝKRES Č.3				Tento výkres a jeho přílohy jsou duševním vlastnictvím akciové společnosti Vodohospodářský rozvoj a výstavba, a.s.	