



MĚSTO LUBY

Zastupitelstvo města Luby

Obecně závazná vyhláška Města Luby

č. 2/2018

o vedení technické mapy obce

Zastupitelstvo města Luby se na svém 35. zasedání dne 25.6.2018 usneslo vydat na základě § 20 odst. 3 zákona č. 200/1994 Sb., o zeměměřičství a o změně a doplnění některých zákonů souvisejících s jeho zavedením, ve znění pozdějších předpisů, a v souladu s § 10 písm. d) a § 84 odst. 2 písm. h) zákona č. 128/2000 Sb., o obcích (obecní zřízení), ve znění pozdějších předpisů, tuto obecně závaznou vyhlášku (dále jen „vyhláška“):

Čl. 1

Předmět úpravy

Tato vyhláška upravuje:

- a) obsah technické mapy obce nad rámec základního obsahu technické mapy obce¹ Luby,
- b) povinnost vlastníka stavby ohlásit a doložit změny týkající se obsahu technické mapy obce,
- c) podmínky zpracování a předávání geodetické části dokumentace skutečného provedení stavby při plnění povinnosti podle písmene b).

Čl. 2

Vymezení pojmů

(1) Pro účely této vyhlášky se rozumí výkonným správcem technické mapy obce subjekt, který zajišťuje tvorbu a údržbu technické mapy obce včetně aktualizace jejího obsahu. Tímto subjektem je Karlovarský kraj.

(2) Za změny týkající se obsahu technické mapy obce se považují

- a) výsledky výstavby objektů a sítí dopravní a technické infrastruktury na zemském povrchu, nad ním a pod ním zahrnutých do obsahu technické mapy obce,

¹ Vyhláška č. 233/2010 Sb., o základním obsahu technické mapy obce.

- b) výsledky stavebních činností, které ovlivňují prostorovou polohu již existujících objektů a sítí dopravní a technické infrastruktury na zemském povrchu, nad ním a pod ním zahrnutých do obsahu technické mapy obce,
- c) odstranění staveb.

Čl. 3

Obsah technické mapy obce nad rámec základního obsahu technické mapy obce

Prvky obsahu technické mapy obce, které jdou nad rámec základního obsahu technické mapy obce (dále jen „prvky rozšiřující obsah technické mapy obce“), jsou uvedeny v příloze této vyhlášky.

Čl. 4

Ohlašovací povinnost změn týkajících se obsahu technické mapy obce

Povinnost ohlásit a doložit změny týkající se obsahu technické mapy obce má vlastník stavby, jejíž realizací jsou měněny prvky obsahu technické mapy obce.

Čl. 5

Podmínky zpracování a předávání geodetické části dokumentace skutečného provedení stavby

(1) Vlastník stavby ohlásí změny týkající se obsahu technické mapy obce předáním geodetické části dokumentace skutečného provedení stavby² v elektronické podobě a ověřené úředně oprávněným zeměměřickým inženýrem³ výkonnému správci technické mapy obce, který písemně potvrdí její převzetí.

(2) Vlastník stavby dokládá stavebnímu úřadu potvrzením o převzetí geodetické části dokumentace skutečného provedení stavby, že obecnímu úřadu byly ohlášeny změny týkající se obsahu technické mapy obce podle odstavce 1

- a) u stavby, na kterou se vydává stavební povolení, spolu s žádostí o vydání kolaudačního souhlasu,
- b) u stavby, která podléhá ohlášení jednoduchých staveb a terénních úprav, spolu s oznámením o užívání stavby,
- c) u odstraněné stavby spolu s oznámením o odstranění stavby,
- d) u ostatních změn týkajících se obsahu technické mapy obce do 30 dnů od provedení ohlašované změny.

(3) Podmínky zpracování geodetické části dokumentace skutečného provedení stavby upravuje provozní dokumentace technické mapy obce zveřejněná na internetových stránkách obce.

² § 13 odst. 5 písm. a), odst. 6 a 7 vyhlášky č. 31/1995 Sb., kterou se provádí zákon č. 200/1994 Sb., o zeměměřictví a o změně a doplnění některých zákonů souvisejících s jeho zavedením, ve znění pozdějších předpisů.

³ § 12 odst. 1 písm. b) zákona č. 200/1994 Sb.


(4) Geodetická část dokumentace se předává


- a) na technickém nosiči dat, jehož typ je uveden v provozní dokumentaci technické mapy obce, nebo
- b) dálkovým přístupem, jehož způsob je uveden v provozní dokumentaci technické mapy obce.


Čl. 6

Účinnost

Tato vyhláška nabývá účinnosti 15-tým dnem po dni vyhlášení.


.....
Ing. Anita Černíková
starosta




.....
Martin Šíma
místostarosta

Datum vyvěšení: 27.6.2018

Datum sejmutí: 13.7.2018

**Příloha k obecně závazné vyhlášce města Luby č. xxx/2018 o vedení technické mapy
obce**

Prvky rozšiřující obsah technické mapy obce

1. Polohopis
 - 1.3 Stavební objekty
 - Pilíře
 - Hradby
 - Pevné konstrukce
 - 1.4 Zařízení dopravní infrastruktury
 - Místní tabule
 - Dopravní zrcadlo
 - 1.5 Technická infrastruktura na zemském povrchu
 - Silnoproud – hlásič požární ochrany, venkovní hodiny, reproduktor
 - 1.6 Vodstvo
 - Odvodňovací žlab
 - Hranice vodního objektu (meliorace, odvodňovací příkop, násep, hráz)
3. Dopravní infrastruktura
 - Tunely - portály, průběhy
5. Technická infrastruktura
 - Trasy bez rozlišení nebo neznámého účelu